

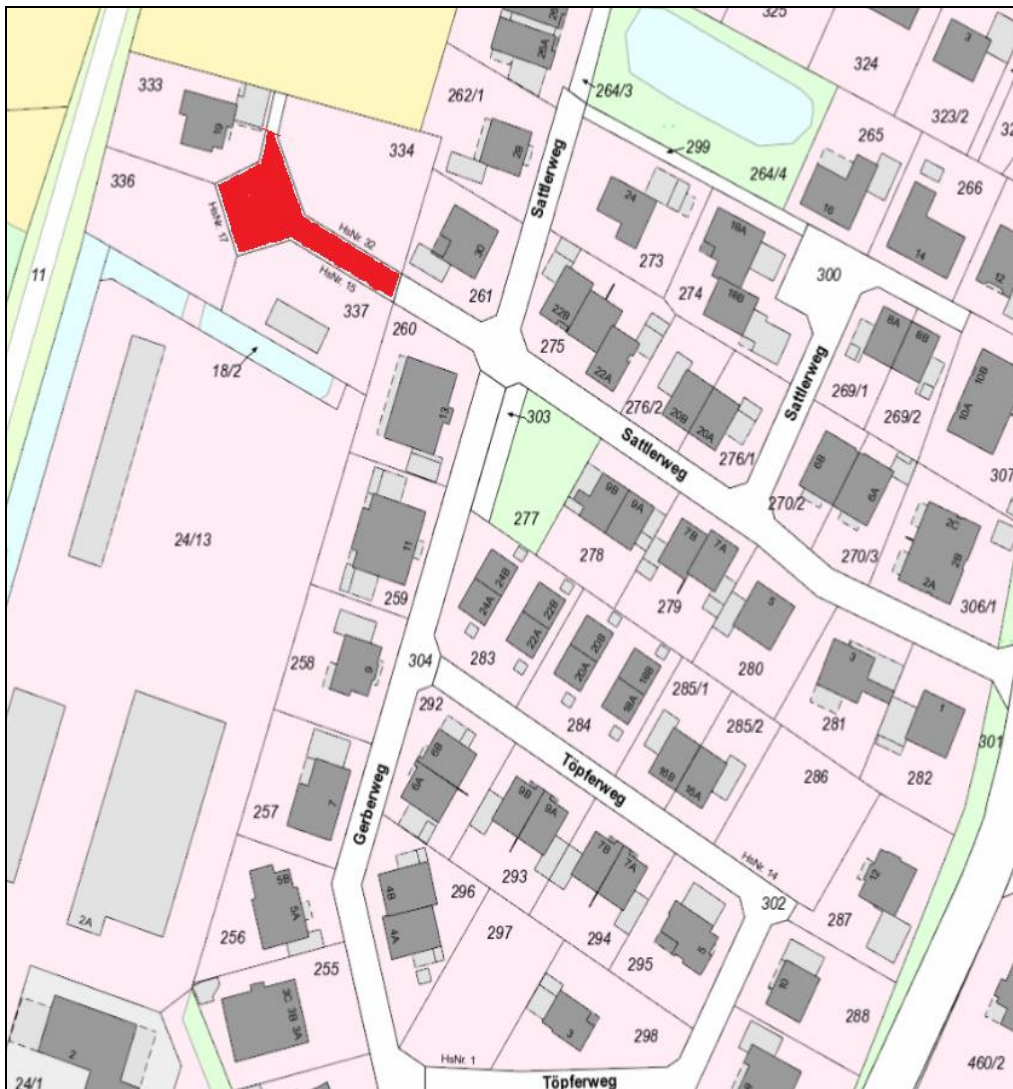
Bekanntmachung

Der Rat der Gemeinde Neuenkirchen-Vörden hat in seiner Sitzung am 24.05.2022 die Widmung von Verkehrsflächen gem. § 6 NStrG beschlossen.

Bebauungsplan Nr. 63 „Westlich der Holdorfer Straße“

Gemeindestraße

Die im Bereich des rechtsverbindlichen Bebauungsplanes Nr. 63 „Westlich der Holdorfer Straße“ ausgewiesene Straßenverkehrsfläche (Teilfläche des Flurstücks 335 in Flur 20 der Gemarkung Neuenkirchen) wird als Gemeindestraße für den öffentlichen Verkehr gewidmet (im Lageplan rot dargestellt).



Bebauungsplan Nr. 70 „Westlich der Holdorfer Straße II“

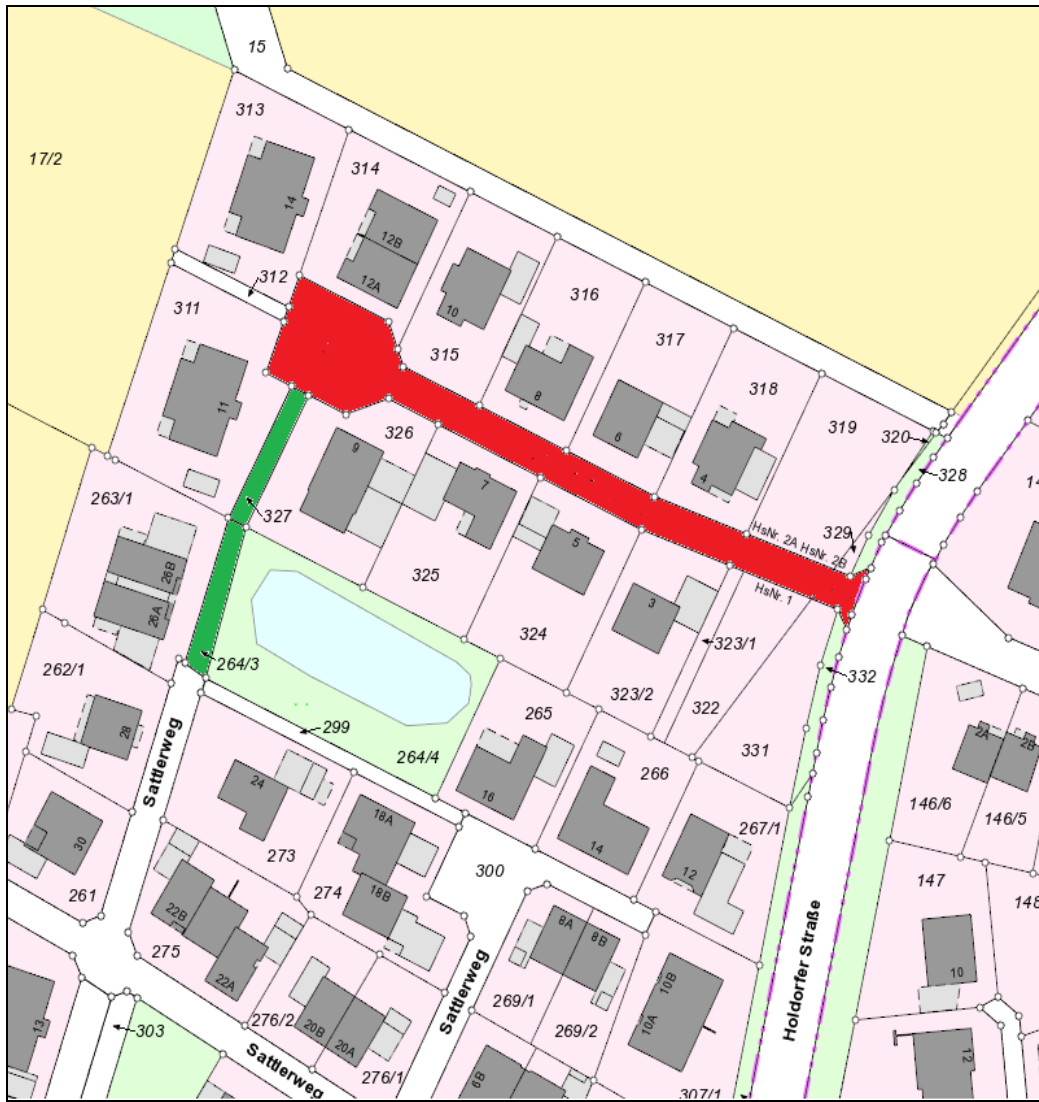
Gemeindestraße

Die im Bereich des rechtsverbindlichen Bebauungsplanes Nr. 70 „Westlich der Holdorfer Straße II“ ausgewiesene Straßenverkehrsfläche (Flurstücke 321 und 330 in

Flur 20 der Gemarkung Neuenkirchen) wird als Gemeindestraße für den öffentlichen Verkehr gewidmet (im Lageplan rot dargestellt).

Fuß- und Radweg

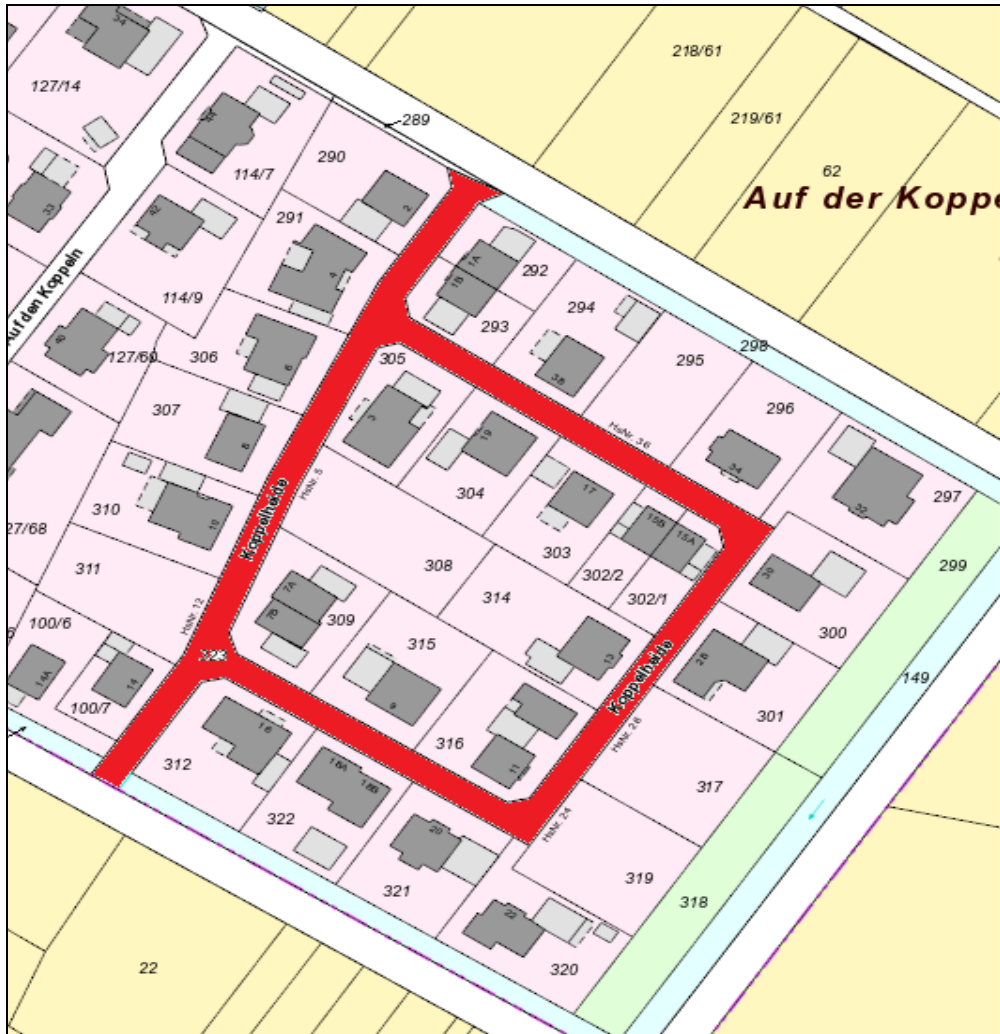
Der im Bereich des rechtsverbindlichen Bebauungsplanes Nr. 63 „Westlich der Holdorfer Straße II“ ausgewiesene Fuß- und Radweg (Flurstück 264/3 und 327 in Flur 20 der Gemarkung Neuenkirchen) wird für den Fußgänger- und Radfahrerverkehr gewidmet (im Lageplan grün dargestellt).



Bebauungsplan Nr. 66 „Auf der Koppelheide“

Gemeindestraße

Die im Bereich des rechtsverbindlichen Bebauungsplanes Nr. 66 „Auf der Koppelheide“ ausgewiesene Straßenverkehrsfläche (Teilfläche aus dem Flurstück 323 in Flur 2 der Gemarkung Vörden) wird als Gemeindestraße für den öffentlichen Verkehr gewidmet (im Kartenausschnitt rot dargestellt).



Gegen diese Widmungen kann innerhalb eines Monats nach Bekanntgabe Klage beim Verwaltungsgericht Oldenburg, Schlossplatz 10, 26122 Oldenburg, schriftlich oder zur Niederschrift des Urkundsbeamten der Geschäftsstelle erhoben werden.

In Vertretung

Rolfen